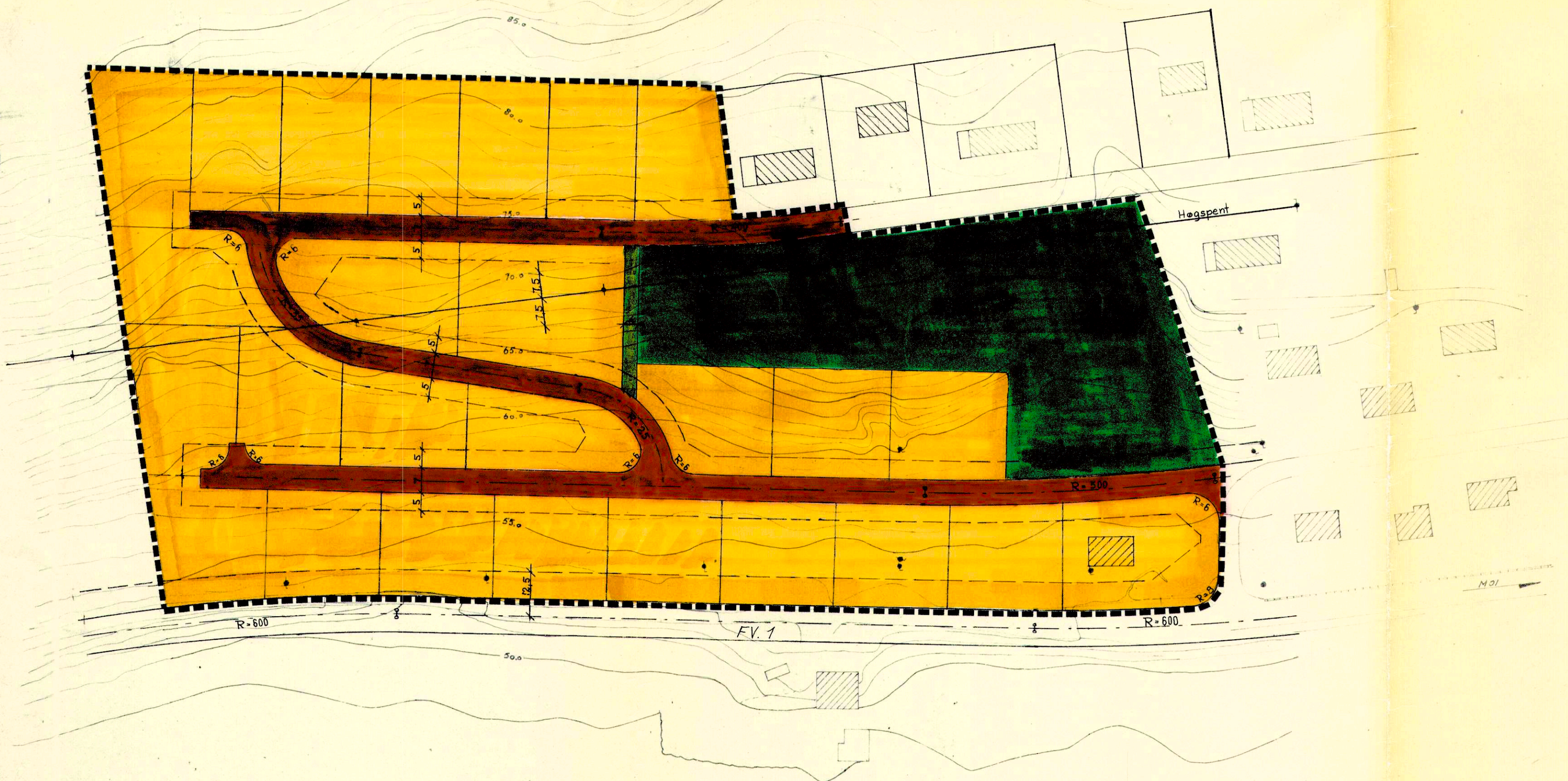


# KART OVER OMRÅDE VED LUNDEVANNET



MÅLESTOKK 1:1000  
EKV. 1,0 M

50407




## TEGNFORKLARING

GRENSE FOR REGULERT OMRÅDE




BYGGEOMRÅDER

BOLIGBEBYGGELSE




TRAFIKKOMRÅDER

OFFENTLIG VEG m/senterlinje og byggelinje




OFFENTLIG GANGVEG



FRIOMRÅDER

ANLEGG FOR LEIK OG IDRETT



VEDTATT AV BYGNINGSRÅDET 15. 3. 72

VEDTATT AV KOMMUNESTYRET 9. 5. 72

APROBERT AV DEPARTEMENTET

LUNDEVANNET  
CA. KOTE 46,0

REGULERINGSPLAN FOR DEL AV  
LUNDESTRANDA  
MOI I LUND KOMMUNE

MOI FEBRUAR 1972  
LUND KOMMUNEINGENIÖRKONTOR